



VivePortas
TURISMO

GUÍA TURÍSTICA

Concello de

PORTAS

Ayuntamiento de PORTAS



www.portas.es



VivePortas
TURISMO

EDITA:

CONCELLO DE PORTAS

DESEÑO, MAQUETACIÓN E IMPRESIÓN:

Puntoes comunicación

DEPÓSITO LEGAL: PO 77-2026

BENVIDOS A PORTAS


Bienvenidos a Portas

***Déixate levar polo ritmo
tranquilo de Portas***


*Dejate llevar por el ritmo
tranquilo de Portas*

Un lugar para vivir amodo

Un lugar para vivir despacio

 Entre ríos, montes e viñedos, Portas convida a descubrir unha Galicia auténtica, tranquila e hospitalaria. Cada camiño garda unha historia, cada parroquia conserva tradicións centenarias e cada recuncho ofrece ao visitante unha experiencia próxima e auténtica.

Terra natal de Domingo Fontán, creador da primeira Carta Xeométrica de Galicia, e de María Concepción Pérez Iglesias (Dona Concha), primeira alcaldesa galega. Portas é memoria, paisaxe e vida cotiá. Un destino para pasear, saborear, respirar e sentirse parte do territorio.

 Entre ríos, montes y viñedos, Portas invita a descubrir una Galicia auténtica, tranquila y hospitalaria. Cada camino guarda una historia, cada parroquia conserva tradiciones centenarias y cada rincón ofrece al visitante una experiencia cercana y auténtica.

Tierra natal de Domingo Fontán, creador de la primera Carta Geométrica de Galicia, y de María Concepción Pérez Iglesias (Doña Concha), primera alcaldesa gallega. Portas es memoria, paisaje y vida cotidiana. Un destino para pasear, saborear, respirar y sentirse parte del territorio.



● ÍNDICE

Índice

Portas, corazón verde do Salnés	3	<i>Portas, corazón verde del Salnés</i>	3
Onde estamos	4	<i>Dónde estamos</i>	4
O Val do Umia	5	<i>El Valle del Umia</i>	5
Parroquias e lugares (mapa)	7	<i>Parroquias y lugares (mapa)</i>	7
San Cristovo de Briallós	9	<i>San Cristóbal de Briallós</i>	9
Patrimonio destacado	10	<i>Patrimonio destacado</i>	10
Cruceiros, Igrexas e Capelas	11	<i>Cruceros, Iglesias y Capillas</i>	11
Santa María de Portas	13	<i>Santa María de Portas</i>	13
Patrimonio destacado	14	<i>Patrimonio destacado</i>	14
Cruceiros, Igrexas e Capelas	15	<i>Cruceros, Iglesias y Capillas</i>	15
San Pedro de Lantaño	17	<i>San Pedro de Lantaño</i>	17
Patrimonio destacado	18	<i>Patrimonio destacado</i>	18
Cruceiros, Igrexas e Capelas	19	<i>Cruceros, Iglesias y Capillas</i>	19
San Xíán de Romai	21	<i>San Xiao de Romai</i>	21
Patrimonio destacado	22	<i>Patrimonio destacado</i>	22
Cruceiros, Igrexas e Capelas	23	<i>Cruceros, Iglesias y Capillas</i>	23
Miradoiro da Azucreira	25	<i>Mirador de la Azucarera</i>	25
Camiño Portugués a Santiago	27	<i>Camino Portugués a Santiago</i>	27
Vía Verde do Salnés	28	<i>Vía Verde del Salnés</i>	28
Roteiro Umia - Lantaño	30	<i>Ruta Umia - Lantaño</i>	30
Roteiro do Monte de Lantaño	31	<i>Ruta del Monte de Lantaño</i>	31
Cultura e tradición. Festas e romarías	32	<i>Cultura y tradición - Fiestas y romerías</i>	32
Calendario de Festas en Portas	33	<i>Calendario de Fiestas en Portas</i>	33
Teléfonos de Interese	33	<i>Teléfonos de Interés</i>	33

● PORTAS, *corazón verde do SALNÉS*

PORTAS, corazón verde del SALNÉS



*Onde a paisaxe vívese
sen presas*

*Donde el paisaje se vive
sin prisas*



Situado no val do río Umia, Portas forma de un territorio de suaves outeiros, extensos viñedos e un valioso patrimonio cultural.

A súa contorna natural, unida a unha forte tradición vitivinícola, convérteo nun destino ideal para o descanso e o turismo tranquilo.

Situado en el valle del río Umia, Portas forma parte de un territorio de suaves colinas, extensos viñedos y un valioso patrimonio cultural.

Su entorno natural, unido a una fuerte tradición vitivinícola, lo convierte en un destino ideal para el descanso y el turismo tranquilo.

● ÓNDE ESTAMOS

Dónde estamos

Portas sitúase ao oeste da provincia de Pontevedra, e limita cos concellos de Caldas de Reis, Moraña, Barro, Meis e Vilanova de Arousa.

Portas se sitúa al oeste de la provincia de Pontevedra, y limita con los municipios de Caldas de Reis, Moraña, Barro, Meis y Vilanova de Arousa.



● O VAL DO UMIA

El valle del Umia




O río Umia é o principal elemento natural do concello. Ao longo do seu percorrido crea unha paisaxe de gran valor ecolóxico, salpicada de muíños, pontes e zonas de lecer. Os seus arredores ofrecen espazos ideais para pasear, practicar deporte ou simplemente gozar da tranquilidade da contorna.

El río Umia es el principal elemento natural del municipio. A lo largo de su recorrido crea un paisaje de gran valor ecológico, salpicado de molinos, puentes y zonas de ocio. Sus alrededores ofrecen espacios ideales para pasear, practicar deporte o simplemente disfrutar de la tranquilidad del entorno.



EXPLORE PORTAS



● PARROQUIAS e lugares

Parroquias y lugares

Portas, con 23 quilómetros cadrados e 2.748 habitantes, organizase en catro parroquias con identidade propia, unidas pola tradición, a paisaxe e un patrimonio común representado por elementos como os cruceiros: cruces de pedra situadas en encrucilladas e espazos públicos, que simbolizan a fe e a protección do territorio.

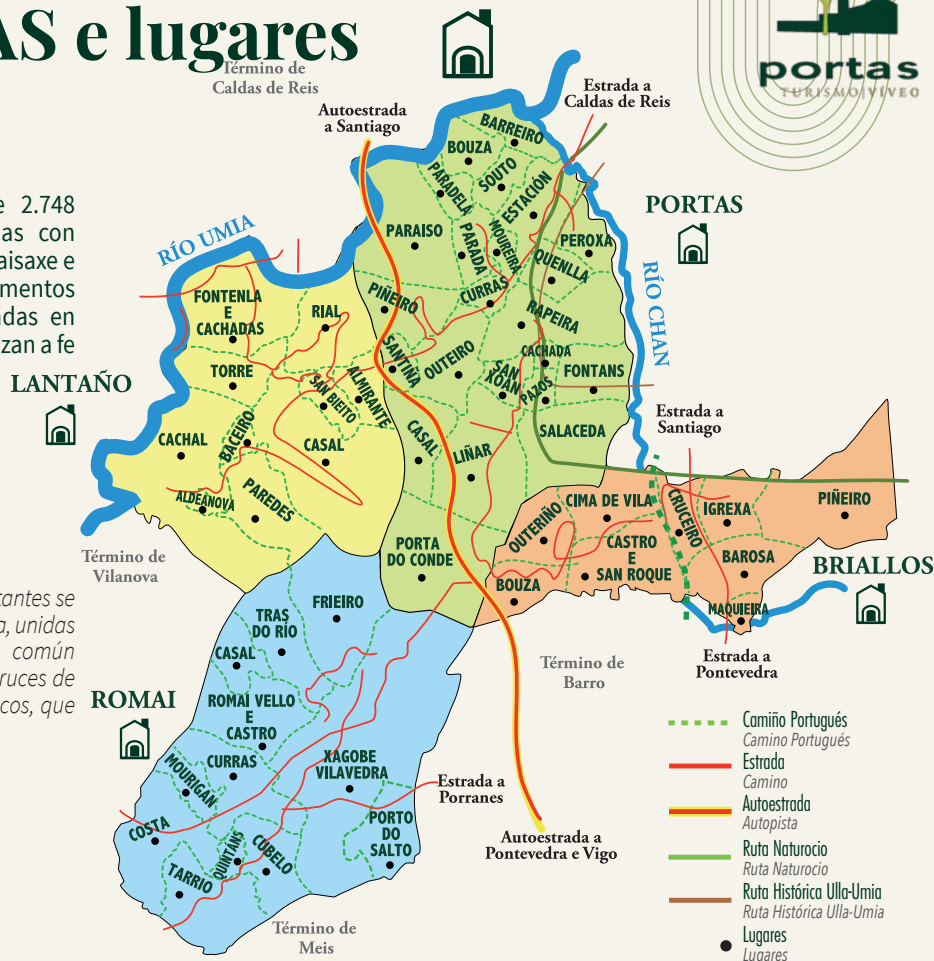
As súas parroquias son:

- San Cristovo de Briallós
- Santa María de Portas
- San Pedro de Lantaño
- San Xulián de Romai

Portas con 23 kilómetro cadrados y 2.748 habitantes se organiza en catro parroquias con identidade propia, unidas por la tradición, el paisaje y un patrimonio común representado por elementos como los cruceiros: cruces de piedra situadas en encrucilladas y espacios públicos, que simbolizan la fe y la protección del territorio.

Sus parroquias son:

- San Cristóbal de Briallós
- Santa María de Portas
- San Pedro de Lantaño
- San Julián de Romai





● SAN CRISTOVO DE BRIALLOS

San Cristóbal de Briallos



Entre río, camiño e tradición rural

Entre río, camino y tradición rural

Pequena parroquia de 37 quilómetros cadrados, formada polos núcleos de Barosa, Bouza, Castro e San Roque, Cima de Vila, Cruceiro, Igrexa, Maqueira, Outeiriño e Piñeiro. Atravesaa o río Barosa e o Camiño Portugués a Santiago, ofrecendo unha paisaxe agrícola onde a vida espiritual marca o ritmo de cada día. A súa igrexa parroquial, de orixe medieval e reconstruída no século XVIII, é o principal tesouro patrimonial da zona. A este engádense os tradicionais cruceiros, a pintoresca capela de San Roque e elementos singulares, como un gravado rupestre sobre unha pedra redonda, cuxas inscricións lembran o que popularmente se coñece como o “Manto da Virxe”.

Pequeña parroquia de 37 kilómetros cuadrados, formada por los núcleos de Barosa, Bouza, Castro y San Roque, Cima de Vila, Cruceiro, Iglesia, Maqueira. Outeiriño y Piñeiro. La atraviesan el río Barosa y el Camino Portugués a Santiago, ofreciendo un paisaje agrícola donde la vida espiritual marca el ritmo de cada día. Su iglesia parroquial, de origen medieval y reconstruida en el siglo XVIII, es el principal tesoro patrimonial de la zona. A este se suman los tradicionales cruceiros, la pintoresca capilla de San Roque y elementos singulares como un grabado rupestre sobre una piedra redonda, cuyas inscripciones recuerdan lo que popularmente se conoce como el “Manto de la Virgen”.

*Un lugar para hacer
unha pausa no camiño*
*Un lugar para hacer
una pausa en el camino*



Cruceiro do Lugar de Cruceiro ou Leto de Animas
Cruceiro del Lugar de Cruceiro o “Leto de Animas”



Patrimonio destacado

Patrimonio destacado

BRIALLOS



Igrexa de San Cristovo - templo de orixe medieval con retablos barrocos
Iglesia de San Cristóbal - templo de origen medieval con retablos barrocos



Capela de San Roque - centro das romarías
Capilla de San Roque - centro de romerías



Manto da Virxe - gravado rupestre singular
Manto de la Virgen - grabado rupestre singular



Cruceiro de Outeriño - só conserva o capitel e unha cruz mutilada
Crucero de Outeriño - conserva solo el capitel y una cruz mutilada

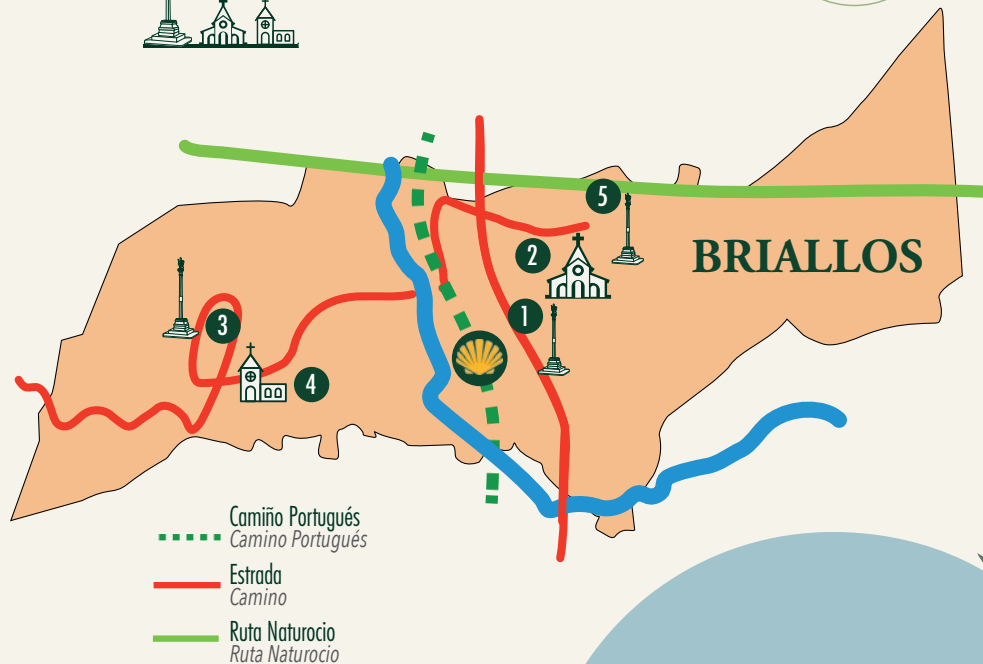
● Cruceiros, Igrexas e Capelas

Cruceros, Iglesias y Capillas

portas
TURISMO VIVO



- 1 Cruceiro e Peto das ánimas
Crucero y Peto de las Ánimas
- 2 Igrexa Parroquial de San Cristovo
Iglesia Parroquial de San Cristóbal
- 3 Cruceiro de Outeiriño
Crucero de Outeiriño
- 4 Capela de San Roque
Capilla de San Roque
- 5 Cruceiro de San Blas
Crucero de San Blas





● SANTA MARÍA DE PORTAS

Santa María de Portas



**Románico, viñedos
e silencio**

*Románico, viñedos
y silencio*

Románico e pazos no corazón do val

Románico y pazos en el corazón del valle

Santa María de Portas é a parroquia máis poboada do concello, distribuída en numerosos lugares como Barreiro, Bouza, Cachada, Casal, Currás, Estación, Fontáns, Liñar, Moureira, Outeiro, Parada, Paradela, Paraíso, Pazos, Peroxa, Piñeiro, Porta do Conde, Quenlla, Rapeira, Salaceda, Santiña, San Xoán e Souto. Reúne aldeas e viñedos, ademais dun importante patrimonio histórico, como a igrexa románica de Santa María, do século XII; os pazos (casas señoriais tradicionais de Galicia) da Peroxa e de Souto de Poio; restos castrexos e romanos, e fermosas vistas sobre o val do Umia.

Santa María de Portas es la parroquia más poblada del municipio, distribuida en numerosos lugares como Barreiro, Bouza, Cachada, Casal, Currás, Estación, Fontáns, Liñar, Moureira, Outeiro, Parada, Paradela, Paraíso, Pazos, Peroxa, Piñeiro, Porta do Conde, Quenlla, Rapeira, Salaceda, San Xoán y Souto. Reúne aldeas y viñedos, además de un importante patrimonio histórico, como la iglesia románica de Santa María, del siglo XII; los pazos (casas señoriales tradicionales de Galicia) de A Peroxa y de Souto de Poio; restos castreños y romanos, y hermosas vistas sobre el valle del Umia.



Detalle do campanario da Igrexa de Santa María
Detalle del campanario de la Iglesia de Santa María

Patrimonio destacado

Patrimonio destacado

PORTAS



Igrexa de Santa María – templo románico do s. XII cunha soa nave
Iglesia de Santa María – templo románico del s. XII de una sola nave



Capela de San Xoán - templo vencellado á tradición relixiosa e festiva de Portas
Capilla de San Xoán - templo vinculado a la tradición religiosa y festiva de Portas



Escultura de Domingo Fontán - primeiro cartógrafo galego, nado en 1788 en Portas
Escultura de Domingo Fontán - primer cartógrafo gallego, nacido en 1788 en Portas







Cruceiro de Parada – datado en 1760, localízase no cemiterio parroquial
Crucero de Parada - datado en 1760, se localiza en el cementerio parroquial

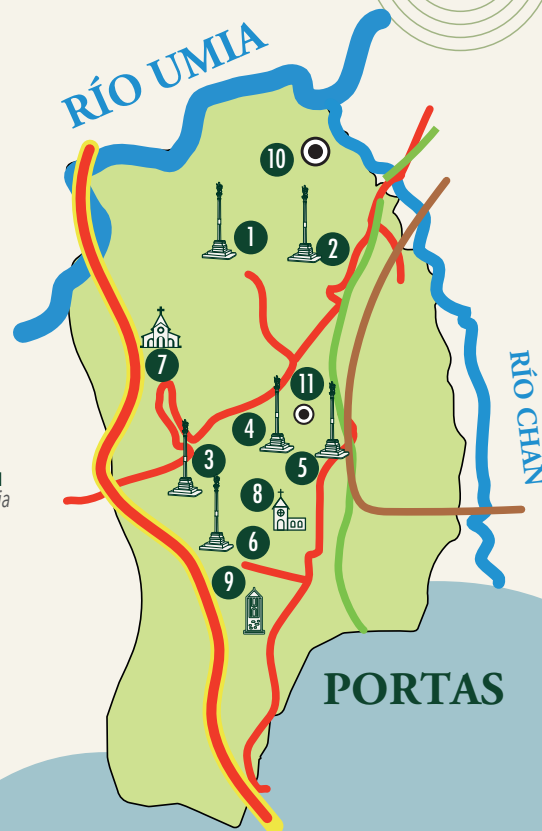
● Cruceiros, Igrexas e Capelas

Cruceros, Iglesias y Capillas



- 1 Cruceiro de Parada
Crucero de Parada
- 2 Cruceiro de Currás
Crucero de Currás
- 3 Cruceiro do Piñeiro (o Igrexario)
Crucero de Piñeiro (o Igrexario)
- 4 Cruceiro da Praza Manuel Buceta de Villar
Crucero de la Plaza Manuel Buceta de Villar
- 5 Cruceiro da Capela de San Xoán
Crucero de la Capilla de San Juan
- 6 Cruceiro de Liñar
Crucero de Liñar
- 7 Igrexa Parroquial de San Pedro
Iglesia Parroquial de San Pedro
- 8 Capela de San Xoán
Capilla de San Juan
- 9 Pazo de Outeiro
Pazo de Outeiro
- 10 Fábrica Azucreira
Fábrica Azucarera
- 11 Casa do Concello
Ayuntamiento

-  Estrada
Camino
-  Autoestrada
Autopista
-  Ruta Naturocio
Ruta Naturocio
-  Ruta Histórica Ulla-Umia
Ruta Histórica Ulla-Umia





● SAN PEDRO DE LANTAÑO

San Pedro de Lantaño



Historia entre viñedos

Historia entre viñedos

Pedra, viño e tradición

Piedra, vino y tradición

Parroquia de forte tradición agrícola e vitivinícola. Está formada polos lugares de Aldea Nova, Almirante, Baceiro, Cachal, Casal, Fontenla, Paredes, Rial, San Bieito e Torre. Conta con numerosas vestixios arqueolóxicos, como o Castro de Rial ou a lagareta rupestre da Viña do Monte, ademais de pazos, cruceiros, a igrexa parroquial de San Pedro, a capela de San Pedro Mártir, de orixe barroca, e o singular Cruceiro do Culebrón, un dos máis chamativos do concello, decorado coa figura dunha serpe que simboliza o pecado orixinal. Lugares como a Ponte do Currucho, cos seus antigos muíños, completan a visita.

Parroquia de fuerte tradición agrícola y vitivinícola. Está formada por los lugares de Aldea Nova, Almirante, Baceiro, Cachal, Casal, Fontenla, Paredes, Rial, San Benito y Torre. Cuenta con numerosos vestigios arqueológicos, como el Castro de Rial o la lagareta rupestre de la Viña do Monte, además de pazos, cruceiros, la iglesia parroquial de San Pedro, la capilla de San Pedro Mártir, de origen barroco, y el singular Crucero del Culebrón, uno de los más llamativos del municipio, decorado con la figura de una serpiente que simboliza el pecado original. Lugares como el Puente del Currucho, con sus antiguos molinos, completan la visita.



Cruceiro do Culebrón – situado xunto á Capela de San Pedro Mártir
Cruceiro del Culebrón – situado junto a la Capilla de San Pedro Mártir



Patrimonio destacado

Patrimonio destacado

LANTAÑO



Capela de San Benito, data do ano 1675
Capilla de San Bieito, data del año 1675



Interior Capela San Pedro Mártir - construída entre 1781 e 1788
Interior Capilla San Pedro Mártir - construída entre 1781 y 1788



Igrexa de San Pedro – templo de orixe medieval con reformas barrocas
Iglesia de San Pedro – templo de origen medieval con reformas barrocas



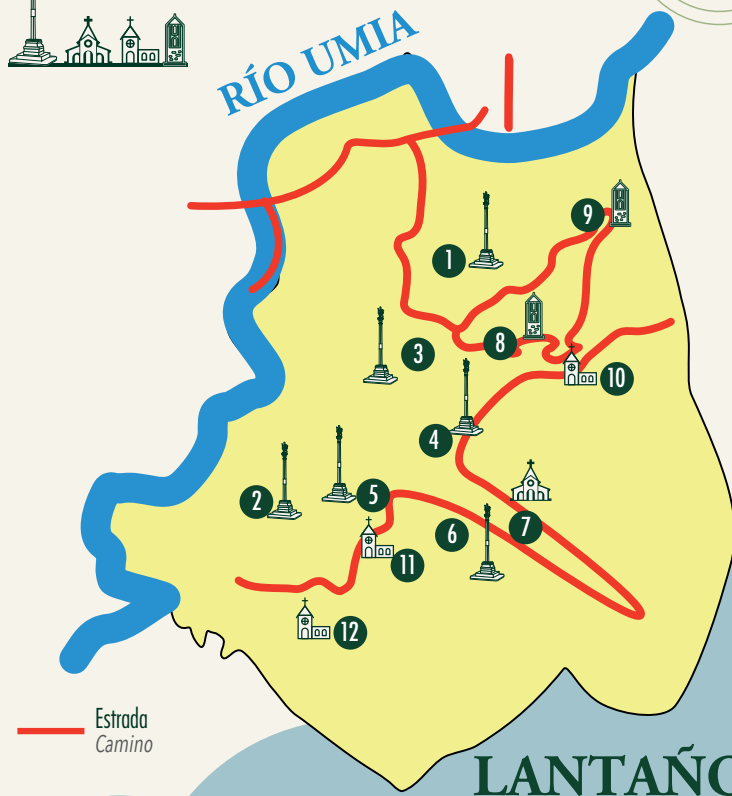
Lagareta da Viña do Monte – antigo lagar escavado na rocha
Lagareta de la Viña del Monte – antiguo lagar excavado en la roca

● Cruceiros, Igrexas e Capelas

Cruceros, Iglesias y Capillas



- 1 Cruceiro da Torre
Crucero de la Torre
- 2 Cruceiro do Culebrón
Crucero del Culebrón
- 3 Cruceiro do Lugar do Casal
Crucero del Lugar de Casal
- 4 Cruceiro de Animas do Pedreiro
Crucero de Animas de Pedreiro
- 5 Cruceiro da Capela de San Xoán
Crucero de la Capilla de San Juan
- 6 Cruz Alta do Adro de San Pedro de Lantaño
Cruz Alta del Adro de San Pedro de Lantaño
- 7 Igrexa Parroquial de San Pedro
Iglesia Parroquial de San Pedro
- 8 Capela de San Xoán
Capilla de San Juan
- 9 Pazo de Outeiro
Pazo de Outeiro
- 10 Capela de San Bieito
Capilla de San Benito
- 11 Capela de Santo Domingo
Capilla de Santo Domingo
- 12 Capela de San Pedro Mártir
Capilla de San Pedro Mártir



LANTAÑO



● SAN XIÁN DE ROMAI

San Julián de Romai



Espiritualidade e pasado romano

Espiritualidad y pasado romano

San Xiao, San Xián ou San Xulián de Romai combina paisaxe rural con restos arqueolóxicos, repartidos polos lugares de Bacelo, Casal, Costa, Cubelo, Currás, Frieiro, Mourigán, Porto do Salto, Quintáns, Romai Vello, Tarrío, Tras do Río, Xagobe-Vilavedra. En Romai Vello atopouse unha ara romana dedicada ao deus Cosus, conservada hoxe no Museo de Pontevedra. Destacan tamén a igrexa parroquial de San Xulián, do século XIII; os cruceiros, como o situado xunto á igrexa coa imaxe da Virxe das Dores; e edificacións tradicionais, escudos heráldicos e antigas adegas.

San Xiao, San Xián o San Julián de Romai combina paisaxe rural con restos arqueolóxicos, repartidos por los lugares de Bacelo, Casal, Costa, Cubelo, Currás, Frieiro, Mourigán, Porto do Salto, Quintáns, Romai Vello, Tarrío, Tras do Río, Xagobe-Vilavedra. En Romai Vello se encontró un ara romana dedicada al dios Cosus, conservada hoy en el Museo de Pontevedra. Destacan también la iglesia parroquial de San Julián, del siglo XIII; los cruceiros, como el situado junto a la iglesia con la imagen de la Virgen de los Dolores; y edificaciones tradicionales, escudos heráldicos y antiguas bodegas.

*Entre historia e
espiritualidade
Entre historia y
espiritualidad*



Ara romana achada en Couso (Romai), un dos principais
testemuños arqueolóxicos da zona
Ara romana hallada en Couso (Romai), uno de los principales
testimonios arqueológicos de la zona

Patrimonio destacado

Patrimonio destacado

ROMAÍ



Igrexa de San Xulián — templo románico do s. XIII
Iglesia de San Julián — templo románico del s. XIII



Sepulcro antropomorfo - conxunto funerario medieval
Sepulcro antropomorfo - conjunto funerario medieval



Cruceiro do Igrexario — caracterízase por ser unha cruz, sen Cristo
Crucero de Igrexario - se caracteriza por ser una cruz, sin Cristo



Lagareta da Viña do Monte - antigo lagar escavado na rocha
Lagareta de la Viña do Monte - antiguo lagar excavado en la roca

● Cruceiros, Igrexas e Capelas

Cruceros, Iglesias y Capillas



— Estrada
Camino



1 Cruceiro do Igrexario
Crucero del Igrexario

2 Igrexa de San Xulián
Iglesia de San Julián

3 Peto de Ánimas de Cubelo
Peto de Ánimas de Cubelo



MÁS Lugares

para **VISITAR**

Más lugares para visitar


MIRADOIRO da AZUCREIRA

Mirador de la Azucarera



Un dos lugares máis visitados no concello é a súa antiga Fábrica Azucreira. Esta fábrica comezou a funcionar no ano 1900, pero por falta de abastecemento pechou as súas portas no ano 1903. Hoxe consérvanse os seus muros e a súa cheminea de 65 m de altura que é o mellor miradoiro panorámico de todo o val do Salnés. O edificio rehabilitado utilízase como auditorio, gardería, centro da terceira idade, ludoteca e sala de exposicións e conferencias.

Uno de los lugares más visitados en el ayuntamiento es su antigua Fábrica Azucarera. Esta fábrica comenzó a funcionar en el año 1900, pero por falta de abastecimiento cerró sus puertas en el año 1903. Hoy se conservan sus muros y su chimenea de 65 m de altura que es el mejor mirador panorámico de todo el valle del Salnés. El edificio rehabilitado se utiliza como auditorio, guardería, centro de tercera edad, ludoteca y sala de exposiciones y conferencias.



**Grandes lugares,
grandes historias**

*Grandes lugares,
grandes historias*



SENDEIRISMO

en PORTAS

Senderismo en Portas

RÍO UMIA

*Camñar tamén
é descubrir
Caminar también
es descubrir*

● CAMIÑO PORTUGUÉS a Santiago

Camino Portugués a Santiago



portas
TURISMO VIVO

Este camiño atravesará o concello de Portas en etapa entre Pontevedra e Caldas de Reis, discorrendo pola parroquia de Briallos. Tras un breve tramo xunto á N-550 e o paso sobre o río Agra, o itinerario entra en Portas polo lugar de Barosa e diríxese cara a Briallos, desde onde continúa paralelo á estrada e ao río Chaín en dirección a Tivo, antes de abandonar o municipio.

Este camiño atravesará o concello de Portas en etapa entre Pontevedra e Caldas de Reis, discorrendo por la parroquia de Briallos. Tras un breve tramo junto a la N-550 y el paso sobre el río Agra, el itinerario entra en Portas por el lugar de Barosa y se dirige hacia Briallos, desde donde continúa paralelo a la carretera y al río Chaín en dirección a Tivo, antes de abandonar el municipio.

● ALBERGUE:

O Albergue de Peregrinos de Briallos atópase en plena Ruta Xacobeá do Camiño Portugués a Santiago.

Conta con 26 prazas (dúas adaptadas para persoas con mobilidade reducida), cociña equipada con enxoval e frigorífico, lavandería, auga quente, calefacción e servizo de cafetería. Dispón de accesibilidade para persoas con discapacidade en diferentes estancias. Pertence á Rede de Albergues da Xunta de Galicia e conta co distintivo Q de Calidade Turística e S de Sostenibilidade Turística.



● Albergue:

El Albergue de Peregrinos de Briallos se encuentra en plena Ruta Jacobea del Camino Portugués a Santiago.

Cuenta con 26 plazas (dos adaptadas para personas con movilidad reducida), cocina equipada con menaje y frigorífico, lavandería, agua caliente, calefacción y servicio de cafetería. Dispone de accesibilidad para personas con discapacidad en diferentes estancias.

Pertenece a la Red de Albergues da Xunta de Galicia y cuenta con el distintivo Q de Calidad Turística y la S de Sostenibilidade Turística.



Albergue
Albergue

BRIALLOS




PORTAS



RÍO UMIA

CALDAS DE REIS
VILAGARCIA DE AROUSA



Parte do percorrido en Portas da Vía Verde
Parte del recorrido en Portas de la Vía Verde



Ponte metálica de 64 m sobre o Umia,
de finais do século XIX
*Puente metálico de 64 m sobre el Umia,
de finales del siglo XIX*

ANTIGA VÍA FÉRREA RECONVERTIDA EN ITINERARIO VERDE, IDEAL PARA CAMIÑAR OU IR EN BICICLETA.

*Antigua vía férrea reconvertida en itinerario verde,
ideal para caminar o ir en bicicleta*

● Percorrido: Portas – Vilagarcía

Recorrido: Portas – Vilagarcía



Dificultade: baixa

Lonxitude aproximada: entre 9 e 9,5 km (só ida; uns 18 km ida e volta).

Trazado: antiga liña ferroviaria Carril-Pontevedra reconvertida en senda verde.

Concellos: Vilagarcía de Arousa, Caldas de Reis e Portas.

Modalidades: paseo a pé, marcha nórdica, carreira e bicicleta; ruta moi chaira e ampla.

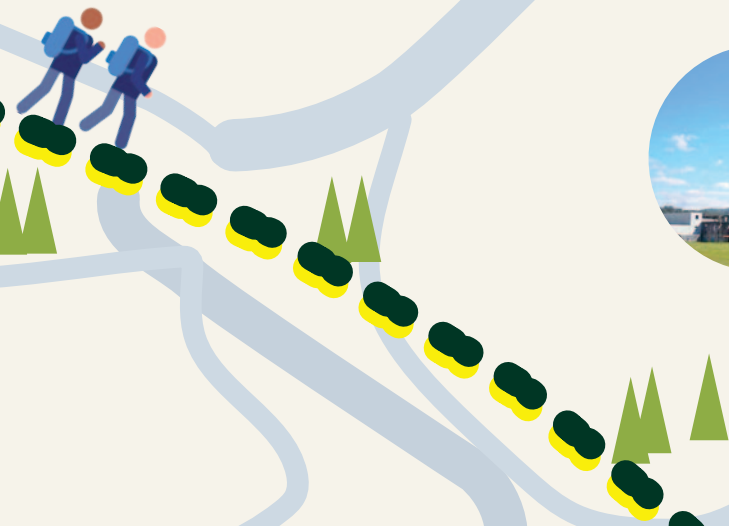
Dificultad: baja

Longitud aproximada: entre 9 y 9,5 km (solo ida; unos 18 km ida y vuelta).

Trazado: antigua línea ferroviaria Carril-Pontevedra reconvertida en senda verde.

Municipios: Vilagarcía de Arousa, Caldas de Reis y Portas.

Modalidades: paseo a pie, marcha nórdica, carrera y bicicleta; ruta muy llana y ancha.



Fábrica Azucreira- Miradoiro
Fábrica Azucarera - Mirador



Antiga estación do ferrocarril
Antigua estación del ferrocarril

Roteiro UMIA - LANTAÑO

Ruta Umia - Lantaño

O roteiro Umia-Lantaño, dende a aldea de Fontenla ata a de Paraíso, é un percorrido peonil curto, duns 1,4 quilómetros, que discorre polo entorno do río Umia, no concello de Portas. É ideal para gozar da paisaxe de ribeira e do monte, seguindo parte do antigo camiño que unía ambas aldeas. Enlaza coa zona de ocio do río e coa praia fluvial da Areeira de Lantaño, ata a ponte do Currucho.

La ruta Umia-Lantaño, desde la aldea de Fontenla hasta la de Paraíso, es un recorrido peatonal corto, de unos 1,4 kilómetros, que discurre por el entorno del río Umia, en el municipio de Portas. Es ideal para disfrutar del paisaje de ribeira y del monte, siguiendo parte del antiguo camino que unía ambas aldeas. Enlaza con la zona de ocio del río y la playa fluvial de Areeira de Lantaño, hasta el puente del Currucho.



Roteiro do Monte de LANTAÑO

Ruta Umia - Lantaño



A Ruta do Monte de Lantaño é un percorrido circular de 7,2 quilómetros e baixa dificultade, ideal para gozar en familia ou a ritmo tranquilo. Comeza no lugar de Almirante (Lantaño) e discorre por antigos camiños forestais entre bosques autóctonos, pequenos regatos e zonas de sombra.

Entre os seus principais atractivos destaca un lagar rupestre escavado na rocha, ademais de vistas do val de Portas.

Acceso sinxelo desde a AP-9 ou a N-550, con posibilidade de completar a visita na próxima praia fluvial de Lantaño, xunto ao río Umia.

La Ruta do Monte de Lantaño, es un recorrido circular de 7,2 kilómetros y baja dificultad. Comienza en el lugar de Almirante (Lantaño) y discurre por antiguos caminos forestales entre bosques autóctonos, pequeños regatos y zonas de sombra.

Entre sus principales atractivos destaca un lagar rupestre excavado en la rocha, además de vistas del valle de Portas.

Acceso sencillo desde la AP-9 o la N-550, con posibilidad de completar la visita en la cercana playa fluvial de Lantaño, junto al río Umia.



- 1 INICIO
Inicio
- 2 Miradoiro Costa das Penas
Mirador Costa das Penas
- 3 Lagareta rupestre
Lagareta rupestre
- 4 Pozo do Sabugueiro
Pozo de Sabugueiro
- 5 Miradoiro do Outeiro Grande
Mirador de Outeiro Grande
- 6 Balcón do Cachal
Balcón de Cachal

CULTURA e Tradición

Cultura y tradición

Festas e romarías

Fiestas y romerías

As festas patronais, as romarías e a música tradicional forman parte da vida cotiá de Portas. Ao longo do ano celébranse encontros que manteñen viva a identidade do territorio.

Las fiestas patronales, las romerías y la música tradicional forman parte de la vida cotidiana de Portas. A lo largo del año se celebran encuentros que mantienen viva la identidad del territorio.



Homenaxe a Domingo Fontán
Homenaje a Domingo Fontán



Romaría de San Blas en Briallós
Romería de San Blas

FESTAS EN PORTAS

Fiesta en Portas

Vive e sente Portas!

¡Vive e sente Portas!



Teléfonos de Interese

Concello: 986 53 61 61

Emerxencias: 112

Protección Civil: 986 53 61 94

Centro de saúde: 986 53 61 62

Farmacia: 986 53 60 40

AULA UNED DE PORTAS

Atención telefónica:

de luns a venres, de 9:00 a 14:00 h

Tel: 986 53 69 25

Teléfonos de Interés

Concello: 986 53 61 61

Emerxencias: 112

Protección Civil: 986 53 61 94

Centro de salud: 986 53 61 62

Farmacia: 986 53 60 40

AULA UNED DE PORTAS

Atención telefónica:

de luns a venres, de 9:00 a 14:00 h

Tel: 986 53 69 25

